





ASAMBLEA XXXI

MARZO 8 2023




ASAMBLEA XXXI

Marzo 8 - 2023



PROGRAMA SOCIAL 95%

PROYECTO	OBJETIVO	META	AVANCE	%
Organización Comunitaria	Fortalecer la Organización Comunitaria	4 Talleres de Fortalecimiento	Universidad Nacional. Acueductos - CTP Pradera	50%
		Apoyo a trabajos Comunitarios	Minga de Arreglo de Paso sobre Aguaclara	100%
			Apoyo a 3 sedes Educativas Lomitas, La Fría, Vallecito	
			Arreglo vía San Antonio, La Ruiza, La Zeta la Feria	
		Apoyo enfermo Nogal		
		Pendón a Sede Educativa Lomitas, 2 Jornadas de limpieza a orillas del rio Bolo		
	Mitigación de Incendio Forestales	Visita Predio El Rocio, El Jardin y El Triunfo	Acompañamiento Trabajos en la Cima	100%
		Visita con Geólogo Convenio PORH Y Ronda Hídrica al Predio El Triunfo		
		Visita con Geólogos de la Gobernación al Predio Triunfo		
		Conservación de Palma , Musgo y Melena	Redes Sociales y Entrega de 300 plantas de Eugenia.	100%
Educación Ambiental	Fortalecer la Cultura Ambiental	6 Talleres en Sedes Educativas	Francisco de Paula Santander Vallecito - 12 Niñ@s	116%
			Benjamín Valencia : 80 Niñ@s	
			Guardería CDI Mayagüez : 130 Niñ@s	
			2 Taller en Sede educativa Antonio Nariño 40 Niñ@s	
		2 Talleres en Sede educativa Francisco Antonio Zea - 40 Alumnos		
Celebración Ambiental	Jornada de Limpieza del rio Bolo , Alcaldía Veolia – Batallón de DH, Inciva, Defensa Civil, Bomberos.	100%		
	Celebración del Dia del rio Bolo			
	Celebración Feria Ambiental			
Divulgación	Programa Ecoambiente - Cañaveral Stereo	100%		
	Enterate Pradera			
		Redes sociales		
	Sensibilización y Mejoramiento Ambiental - minimizar la contaminación	2 Jornadas de recolección en envases de agroquímicos	950 Kilos Participantes: Sec. de Desarrollo Rural, Secretaria de Medio Ambiente, CVC. INCIVA, UES VALLE , Asociación Vida Sana	100%

MINGA ARENILLO - AREGLO VIA (La Ruiza y La Zeta)



TALLERES SEDE EDUCATIVA - VALLECITO



TALLERES SEDE EDUCATIVA - VALLECITO



TALLER DIA DE LA TIERRA



Talleres Lomitas Sedes Antonio Nariño y Francisco Antonio Zea



DIA DEL RIO BOLO



Día del Río Bolo
 Acuerdo No. 006 del 6 de Junio de 2014 - Pradera, Valle.

26 de Ago 2022

Asiste al Parque Principal, desde las 8:00am. Habrán exposiciones y actividades para conocer nuestro RÍO BOLO, la principal fuente hídrica de nuestro municipio

Protegerlo es cuestión de todos!

Acuerdo No. 6 de junio 2014 por medio del cual se declara el último viernes de agosto de cada año, como "EL DÍA DEL RÍO BOLO" en la jurisdicción del municipio de Pradera.













Feria Ambiental



FERIA MEDIOAMBIENTAL 2022
La Educación Ambiental Nos Une

UNIDOS POR EL CUIDADO, APROVECHAMIENTO Y EL EMPRENDIMIENTO

Fecha: 7 de octubre 2022 Hora: 8:00 a.m a 4:00pm.
Lugar: Parque Principal Pradera.





JORNADA DE RECOLECCION DE ENVASES DE AGROQUIMICOS Y DE USO VETERINARIO





PROGRAMA AGROAMBIENTAL. 158%

PROYECTO	OBJETIVO	META	AVANCE	%
Seguridad Alimentaria	Apoyar y fortalecer la seguridad alimentaria	100 huertas	350	350%
Viveros	Producción de especies nativas y en vía de extinción	2 Viveros fortalecidos	3 Viveros	150%
		Producción y Entrega de 3.000 plántulas	2966 Arboles	77%
Siembra y Mantenimiento	Promover la reforestación	3.000 plántulas sembradas	3920	116%
		Donadas Bayer	79	
		Donadas SDR	875	
		3.000 plántulas con mantenimiento	1500	
		4 Zonas verdes embellecidas *	8 Zonas	
Protección de Fuentes de Agua	Proteger Áreas de Nacimientos e Agua y orillas de quebrada y /o río y Bosque	Entrega de bancas	4 Bancas	100%
		2 km de cerco en alambre de púa para protección de fuentes de agua	Predio Las Palmas , Bolo Azul 1 Km	
			Herney Chaguendo San Isidro 200 m	
			Predio El Purgatorio. Elkin Segura 800 Mt. Retiro	

- 2066 Arboles en 6 Predios
- 900 en 8 zonas verdes (Primero de Mayo, La Cruz, Bello Horizonte, La María 2, Colegio 10, Serrezuela, Club de Leones, Portal de Castilla .)



Huertas



VIVEROS






Entrega Bancas





Zonas verdes







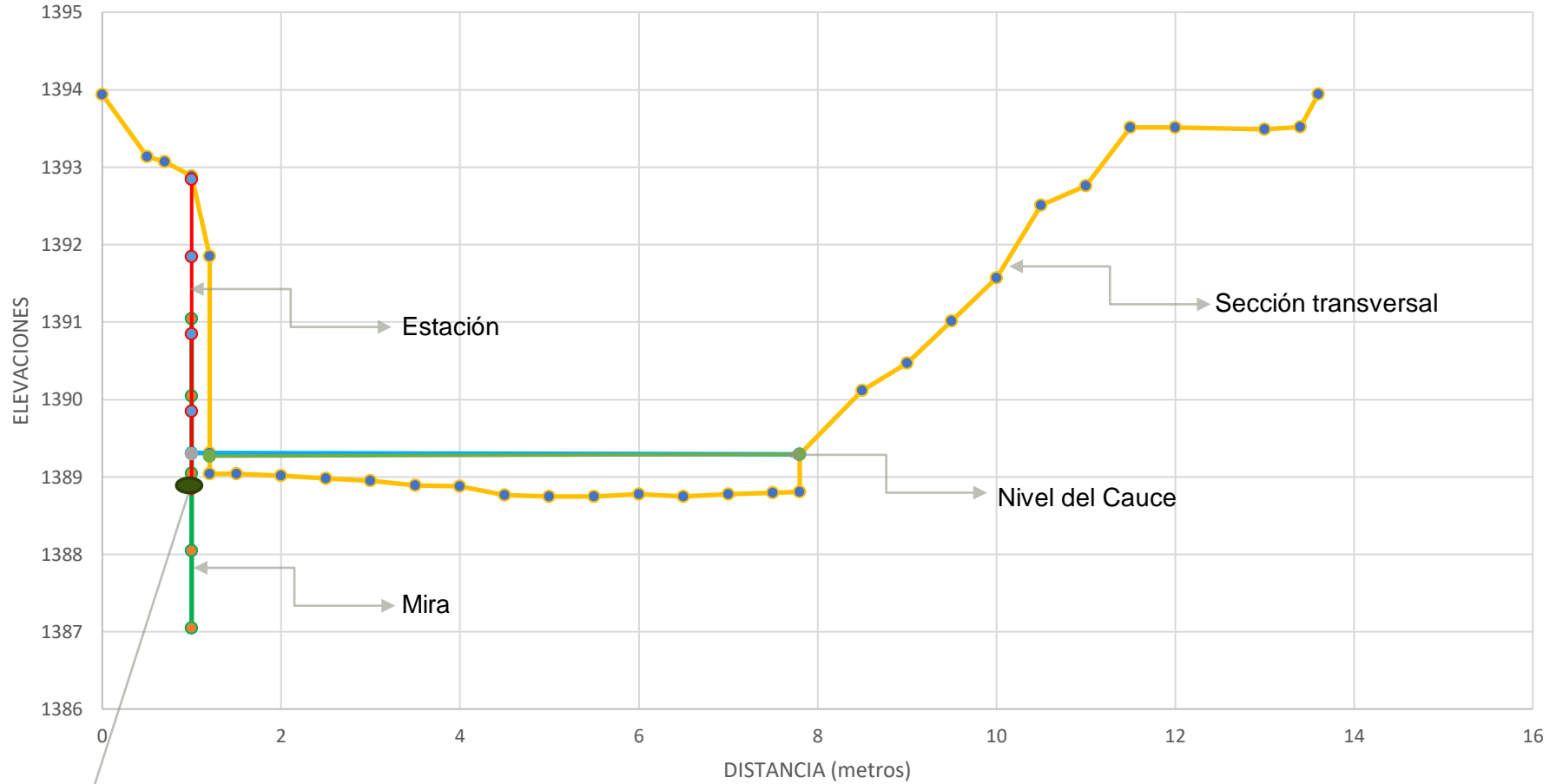
Aislamientos de Protección



PROGRAMA	PROYECTO	OBJETIVO	ACTIVIDADES	RESULTADO
ADMINISTRACION DE AGUAS EN ZONA PLANA	Distribución del Agua para los diferentes usos en Zona Plana	Mejorar las condiciones de administración y distribución del Agua para Riego y otros usos	Jornadas de Limpieza con Maquina	Labores finalizadas en: Sector la Cima, Derivación N° 3, 4, Predio Bizerta, Santa Anita Nápoles, Predio El Madroño.
			Resolución de conflictos	Comunidad Bolo Artonal y predios aledaños - CVC
			Turnos extras	Sin turno de riego extra
			Seguimiento a turnos de riego	Normalidad en las tres zonas de atención
			Llamados de atención para limpiezas	Predio Villa de los Ángeles (Reportado CVC) Urbanización Mónaco Predio Bizerta Predio Lusitania Predio Flor del Campo (Reportado CVC)

Canal	Nº de Limpiezas	Asistencia	Actividad Realizada	Observación
Derivación 1	22	172 (Personal comunidad, Castilla Agrícola, Riopaila Castilla, La Lorena, Diego Sanint, Trapiche Santa Elena, La Cabaña.	Descolmatacion, Limpieza, Mantenimiento.	Se continúan labores de adecuación del Canal
		Riopaila Castilla: Maquinaria (1 dia) y tubería		
		Acuavalle: Vactor		
Sector La Cima	6	Maquinaria Gobernación	Mitigacion riesgo de inundacion	Trabajo realizado durante una semana. Labor terminada
Derivación 3	8	Maquinaria Riopaila Castilla (14 días de trabajo)	Descolmatación, Limpieza, Mantenimiento, protección Gavión	Labor Terminada
Derivación 4	8	Maquinaria Acuavalle y 29 personas	Descolmatación, habilitación canal de ingreso agua planta de tratamiento	Labor Terminada
Subderivacion Nº 4-4	1	2 Personal de Asobolo	Retiro de material vegetal	Labor Terminada
Cauce Principal Rio Bolo	2	14 (Bomberos, Brianitas, Mayagüez, Asobolo)	Retiro material vegetal	Labor Terminada
Predio Bizerta	1	Maquinaria Propietario (4horas)	Limpieza	Al primer llamado de atencion el usuario inició al día siguiente labores de limpieza.
Predio Villa de Los Angeles	1	1 Persona	Limpieza, descolmatación	Predio Reportado a CVC por no realizar la limpieza del canal de manera adecuada
Predio Flor del Campo	1	1 (maquinaria Propia)	Limpieza, descolmatación	Labor Terminada (2 llamados de atención y Reportado a CVC)
Predio El Madroño	1	1 (maquinaria Propia)	Limpieza, descolmatación	Labor Terminada
Urbanizacion Monaco	1	1 (Maquinaria Propia)	Limpieza del canal Subder. Nº 4-6)	Labor pendiente por terminar (1 llamado de atención)
Canal Colegio FAZ	1	2 (Asobolo - Mayaguez)	Descolmatacion canal	Labor Terminada
Predio Las Brisas	1	Asobolo	Retiro material vegetal	Labor Terminada
Canal Lusitania	1	1 (Maquinaria Propia)	Limpieza, descolmatacion	Labor Terminada (1 llamado de Atención)
Canal Santa Anita	3	Maquinaria Santa Anita (5 horas) y personal	Mantenimiento del canal	Labor sin terminar

SECCION TRANSVERSAL BOLO LOS MINCHOS 29/03/2022



Nota:

Noviembre 10 de 2022: 33 m³

Noviembre 11 de 2022: Solicitud a CVC para Calibración de la Estación

Noviembre 28 de 2022: 10.3 m³

Noviembre 30 de 2022: CVC entrega tabla de calibración de caudales

Nivel de agua de la mira



APOYO ACUASALUD – LOMITAS \$ 1.322.500





Canal Der.1- Predio El Secreto



JORNADA DE LIMPIEZA DER 1





DERIVACION : 1



GAVION, DERIVACION 3





RETIRO E INCINERACIÓN DE SEMOVIENTE - APOYO MAQUINARIA RIOPAILA CASTILLA Y BOMBEROS PRADERA.



Reportados a CVC



Adecuación Der. 4



Derivación Nº 3



Limpieza Canal Chumbúm: 14 Horas maquina (Ingenio Mayagüez)



Cauce principal rio Bolo



DERIVACIÓN 4



ACLARACION A LA CIUDANADIA



ATENCIÓN

ASOBOLO ha recibido varias llamadas telefónicas de personas de la Comunidad del Municipio de Pradera, quienes manifiestan que se les ha informado sobre un permiso otorgado por **ASOBOLO** para parcelar y/o invadir un terreno del **Predio La Ruiza** ubicado en el Corregimiento de Potrerito zona alta y zona baja.

ANTE ESTO:

- **ASOBOLO** recomienda no hacer caso de estas falsas ofertas.
- **ASOBOLO** bajo ninguna circunstancia auspicia la invasión a la propiedad privada.

Dada el gran número de llamadas recibidas, **ASOBOLO** anuncia a la comunidad Pradereña, que **personas inescrupulosas** están haciendo uso del buen nombre de la Asociación con fines fraudulentos, adicionalmente; ningún funcionario de **ASOBOLO** está facultado para autorizar este tipo de actividades engañosas que no hacen parte de nuestros objetivos.

Pradera, marzo 7 de 2022.

Ferrocarril Guanabanal y Asistencia Reunión Comunidad Barrio Nuevo



Problemática aguas negras – Zanjón Barrio Nuevo

- Riopaila Castilla realizo la limpieza del Canal Chontaduro
- Providencia Costeo la topografía para definir el metraje a limpiar
- Cada predio se responsabiliza de limpiar el tramo que le corresponde
- Municipio de Palmira y CVC: Solo citaron a la reunión.

Reporte: Secretaria de Planeación Municipal de Pradera – Urbanización Mónaco (Copia a CVC)



CONSULTA DE RADICADOS

Bienvenido al portal de la CVC donde podrá consultar el estado de sus peticiones, quejas, reclamos, sugerencias, denuncias y trámites ambientales.

*¿El radicado que quiere consultar lo registró de forma anónima?

Si No

Radicado	Trámite	Estado	Respuesta
652072022	DENUNCIA POR INFRACCIONES CONTRA EL RECURSO AGUA	Señor(a) Usuario(a) el estado de su radicado está en PROCESO, para más información contáctenos por medio de nuestros canales Aquí	

GESTIÓN ADMINISTRATIVA

Construcción de los requisitos para la elaboración, validación y aceptación del documento soporte Electrónico, según Resolución 000488 del 29 de Abril de 2022.

Expedición de oficio informativo para :

- Contratistas
- Prestadores de Servicios no obligados a facturar

A partir del 1 de Junio de 2022, Asobolo inicio la implementación del documento soporte Electrónico, el cual debe contener la firma escaneada de nuestros proveedores de servicios y Prestadores de servicios.

NOMBRAMIENTOS DE JUNTA DIRECTIVA

- Cámara de Comercio

- Acta de Asamblea
- Acta de Junta Directiva
- Autenticación de Firmas
- Adjuntaron las cédulas de los Miembros de Junta Directiva

- Registro de Firmas en Bancolombia para 3 Cuentas Corriente y Fiducuenta



ACOMPañAMIENTO A CMGR



PARTICIPACION DE ASOBOLO EN VARIAS INSTANCIAS



PDET

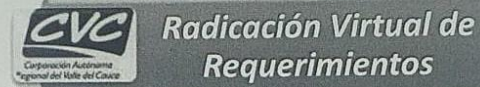
CMDR

CODEPARH



CTP

SUBCOMITÉ DE GESTIÓN DEL RIESGO Y DESASTRE MUNICIPAL



Consecutivo Correos Electrónicos: CVC-200220835

Santiago de Cali, 04 de abril de 2022

Para:
DIRECCION AMBIENTAL REGIONAL SURORIENTE
PATRICIA MUÑOZ MUÑOZ
Directora
Cali



Cordial saludo:

Se ha recibido una PQRSD de su jurisdicción y competencia por el correo electrónico, el cual fue radicado con el número de Ventanilla Única 360722022

Asunto: Solicitud soporte técnico

Inicio del contenido del Correo electrónico

De: gestionderiesgos <gestionderiesgos@pradera-valle.gov.co>
Enviado: lunes, 4 de abril de 2022 11:06 a. m.
Para: NOTIFICACIONES ADMINISTRATIVAS <notificacionesadministrativas@cvc.gov.co>
Asunto: Solicitud soporte técnico

Muy buenos días

De manera especial solicitamos a la Corporación Regional Autónoma del Valle del Cauca el soporte técnico sobre trabajos de intervención en el cauce del río Bolo en el corregimiento de Lomitas sector la cima, esto fundamentado en los trabajos de mitigación realizados por posibles avenidas torrenciales que coloquen en riesgo los predios adyacentes al río en el área en mención, donde se hace necesario el concepto de ingeniero civil y determinar la viabilidad de direccionamiento del cauce.

Esperamos una respuesta oportuna a la solicitud.

Atentamente

IVAN DARIO VELEZ OLAVE
Coordinador de la Gestión del Riesgo y Desastres
Pradera
Valle del Cauca



DONACIÓN DE BANANAS PARA LA CELEBRACIÓN DEL DÍA DE LOS NIÑOS



VISITAS

VISITA UNINAVARRA NEIVA - HUILA



Universidad del Tolima 24
Personas



**Visita Univ.
Nacional**



CONVENIO	PROYECTO	OBJETIVO	META	AVANCE
SYNGENTA ECOAGUAS RECUPERACION Y CONSERVACION DE LA CUENCA DEL RIO BOLO 	ZONA ALTA	Contribuir al mejoramiento de la cuenca del rio Bolo	5.000 plántulas producidas, sembradas y con mantenimiento	5.000
			Celebraciones Ambientales	1
			Fortalecimiento a Viveros	2 Viveros
			Actividades Comunitarias	Encuentro de Viveristas
	ZONA PLANA		8.500 arboles entregados a Ingenios y Proveedores	5.113
	TOTAL APORTE SYNGENTA ECOAGUAS Marzo 24 2022			

Visita Arroz Blanquita



SEMBRATON



VISITA AUDUBON AMERICAS







ENTREGAS

ENCUENTRO DE VIVERISTAS



CONVENIO	OBJETIVO	METAS	AVANCE	%
 <p data-bbox="50 588 550 759">CONTRATO 722 DE 2021 FUNDACION RECURSO HUMANO POSITIVO Fecha : 9/12/21</p> 	<p data-bbox="570 217 1067 1045">Realizar las actividades para la conservación de bosques y franjas forestales protectoras en la cuenca Bolo subcuenca Bolo Blanco, a través de Acuerdos Recíprocos por el Agua concertadas con el propietario del predio: San Judas, que contribuyen a mejorar la disponibilidad y calidad de agua para la población usuaria del recurso hídrico, utilizando como estrategia la implementación de herramientas de manejo del paisaje que ayuden a proteger los recursos naturales y mejorar la eficiencia productiva</p> <p data-bbox="642 1210 1538 1245">Tiempo de Ejecución: Dic 09 2121 – Octubre 09 2022</p>	9,5 Km. Aislamiento de Protección	9,5 Km	100%
		9,5 Km. Cerca Viva	9,5 Km	100%
		2,5 Km. Sistema Silvopastoril en Franja Doble	2,5 Km	100%
		1 Km. Manejo Sostenible de Pasturas	1,3 Km	100%
		Fertilización de pasturas y Enriquecimiento con 863 arboles	Realizado	100%
		Aporte al pago de honorarios para apoyo Técnico (\$6.000.000)		
		TOTAL		

6.833 Arboles sembrados



CONTRATO 722 DE 2021





CONVENIO 003 2022 FFAVS – ASOBOLO EN EL MARCO DEL CONVENIO 029 DE 2022 SUSCRITO ENTRE CVC Y FFAVS



METAS

Actividad	Corregimiento	Predio	Propietario	SSP - Arboles	CV - Arboles	BUD Arboles	TOTAL ARBOLES
Implementación	El Retiro	Los Andes	Francia Bautista German Sastoque	1000			1000
Sostenimiento 2do y 3ro	El Retiro	El Danubio	Edgar de Jesus Ospina		800	1372	2.172
	La Ruiza	La Patricia	Inmobiliari a Horizontes S.A		800	1372	2172
TOTAL				1000	1600	2744	5344
TOTAL ARBOLES VIGENCIA 2021							4.344




PRESUPUESTO


DESEMBOLSOS	CVC	FUNDACION FONDO AGUA POR LA VIDA Y LA SOSTENIBILIDAD	ASOBOLO
Primer Desembolso	24.480.367	9.448.610	15.750.000
Segundo Desembolso	24.480.367	9.448.610	
Tercer Desembolso	5.440.082	2.099.690	
TOTAL	51.400.816	20.996.910	15.750.000

TIEMPO DE EJECUCION

Marzo 1 2022

Dic 10 2022





PREDIO LOS ANDES



PREDIO EL DANUBIO



PREDIO LA RUIZA SECTOR LA PATRICIA



MANTENIMIENTO DE MATERIAL VEGETAL

Segundo mantenimiento de Siembras de la Vigencia Año 2021 de HMP, Cercas Viva, (CV), Bosque de Uso Domestico (BUD) EN LOS Predios el Danubio, la Ruiza Sector la Patricia

EVENTOS SOCIALES: SOCIALIZACIÓN Y 2 TALLERES



Socialización 7 Personas

Taller de la Cuenca, Cuidado del Agua y Las Aves y el Ecosistema - Sede Principal Mercedes Abrego 23 Alumnos

Talle de Restauración y Servicios Ecosistémicos Cgto El Retiro 14 Personas



CAPACITACIÓN AUDUBON



Propuesta Curricular: Aves y conservación

Programa de educación diseñado con énfasis en la conservación de aves migratorias-Currículo.

- Creación de material didáctico.
- Talleres de orientación para profesores

Objetivo General:

Incrementar el valor de la biodiversidad en escenarios de agricultura regenerativa, específicamente con sistemas silvopastoriles y la implementación de Buenas Prácticas de Manejo (BPM) que permitan mejorar la calidad de los hábitats para las aves y aumentar su abundancia a través de la implementación de herramientas de manejo del paisaje (HMP).

Replicar en dos sedes Educativas

- El Retiro
- Bolo La Italia Material
- 49 Cartillas Las Aves para descubrir y Conservas
- Material didáctico







Entrega de Material didáctico a la sede Principal Mercedes Abrego 25 Alumnos

LOGROS 1994 - 2022

ACTIVIDAD	DICIEMBRE 31 2021	AÑO 2022	TOTAL 31 DIC 2022
RESTAURACION (ARBOLES SEMBRADOS	592.058 (2.960 Has.)	23.660 Arboles (118 Has.)	615.718 arboles (3.078 Has.)
PROTECCION DE FUENTES DE AGUA	267 Nacimientos Protegidos	4	271 Nacimientos de Agua Protegidos
	207,4 Km (829.6 Has)	11,5 Km.. (46 Has)	218,9 Km. 875 Has
SISTEMAS AGROFORESTALES	18,6 Has.	0	18,6 Has.
BOSQUE DE USO DOMESTICO	7 Has.	0	7 Has.
SISTEMAS SILVOPASTORILES	180 Has.	16 Has.	196 Has.

LOGROS 1994 - 2022

ACTIVIDAD	DICIEMBRE 31 2021	AÑO 2022	TOTAL 31 DIC 2022
ZONAS VERDES EMBELLECIDAS	47	8	55
BENEFICIADOS EN SEGURIDAD ALIMENTARIA	9.931	350	10281
RECOLECCION DE ENVASES DE AGROQUIMICOS Kg.	7.738	950	8.688
ORGANIZACIONES	06 Agroempresas rurales		06 Agroempresas rurales
	04 Grupos Ecológicos Asociaciones Urbanas 20 Organizaciones Fortalecidas		03 04 Grupos Ecológicos 03 Asociaciones Urbanas 20 Organizaciones Fortalecidas
MENORES CAPACITADOS	15.443	371	15.814



MUCHAS GRACIAS!!!